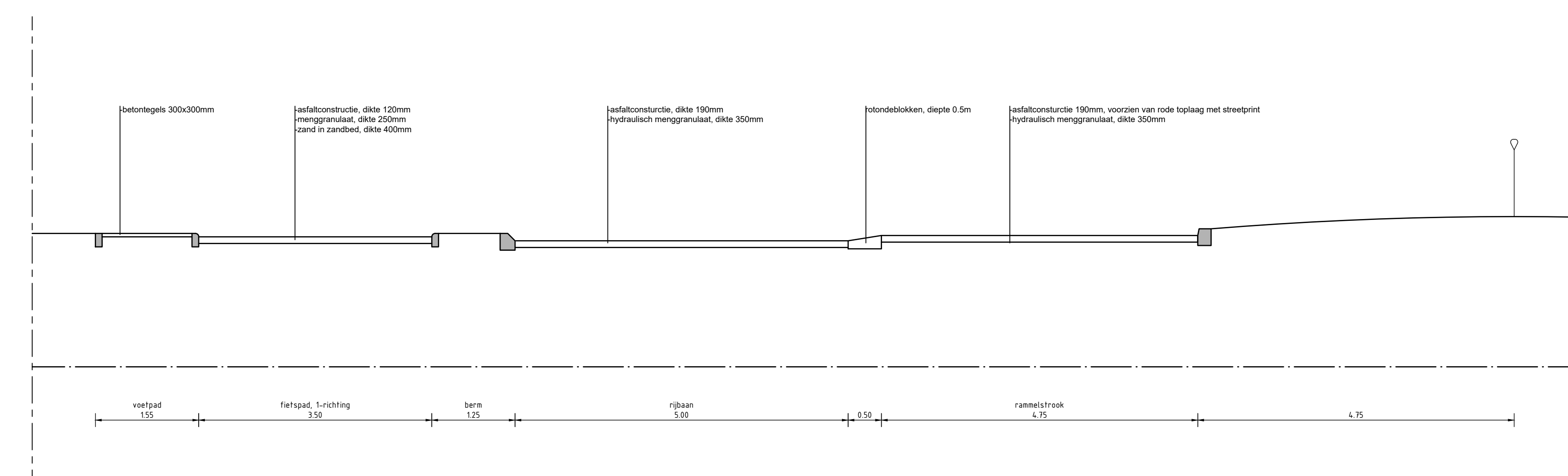
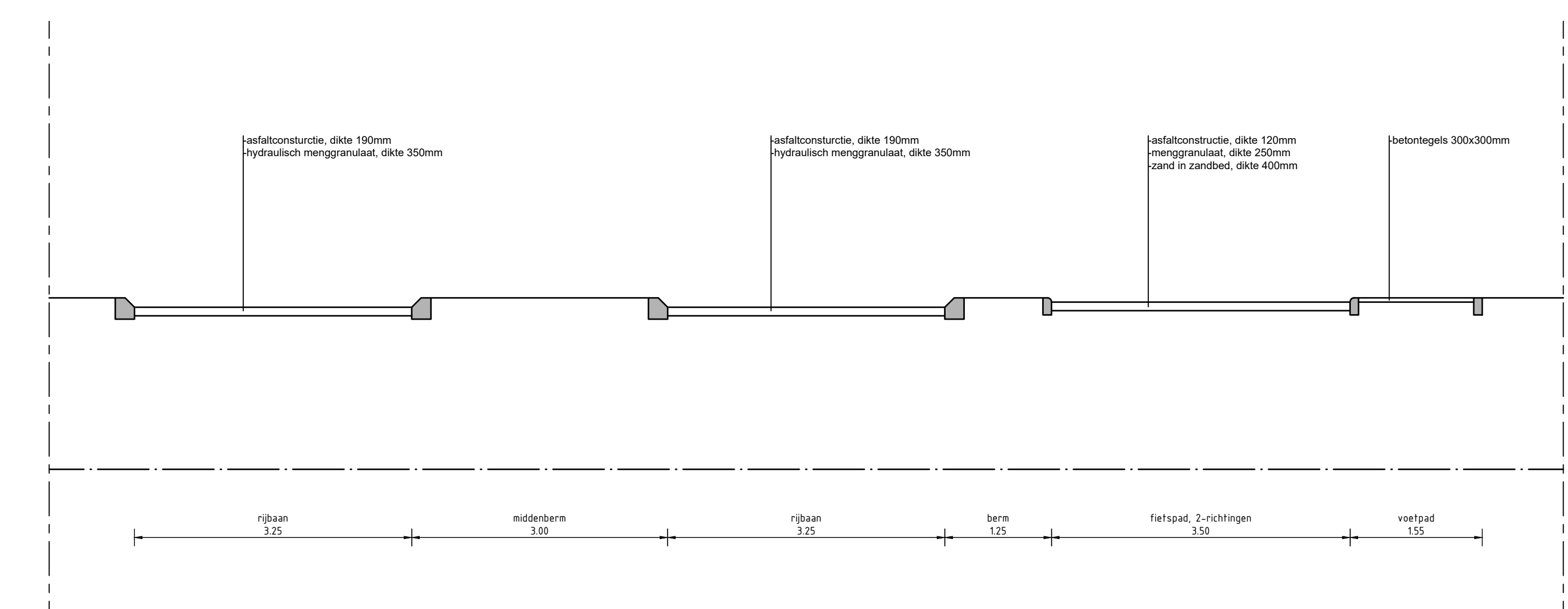
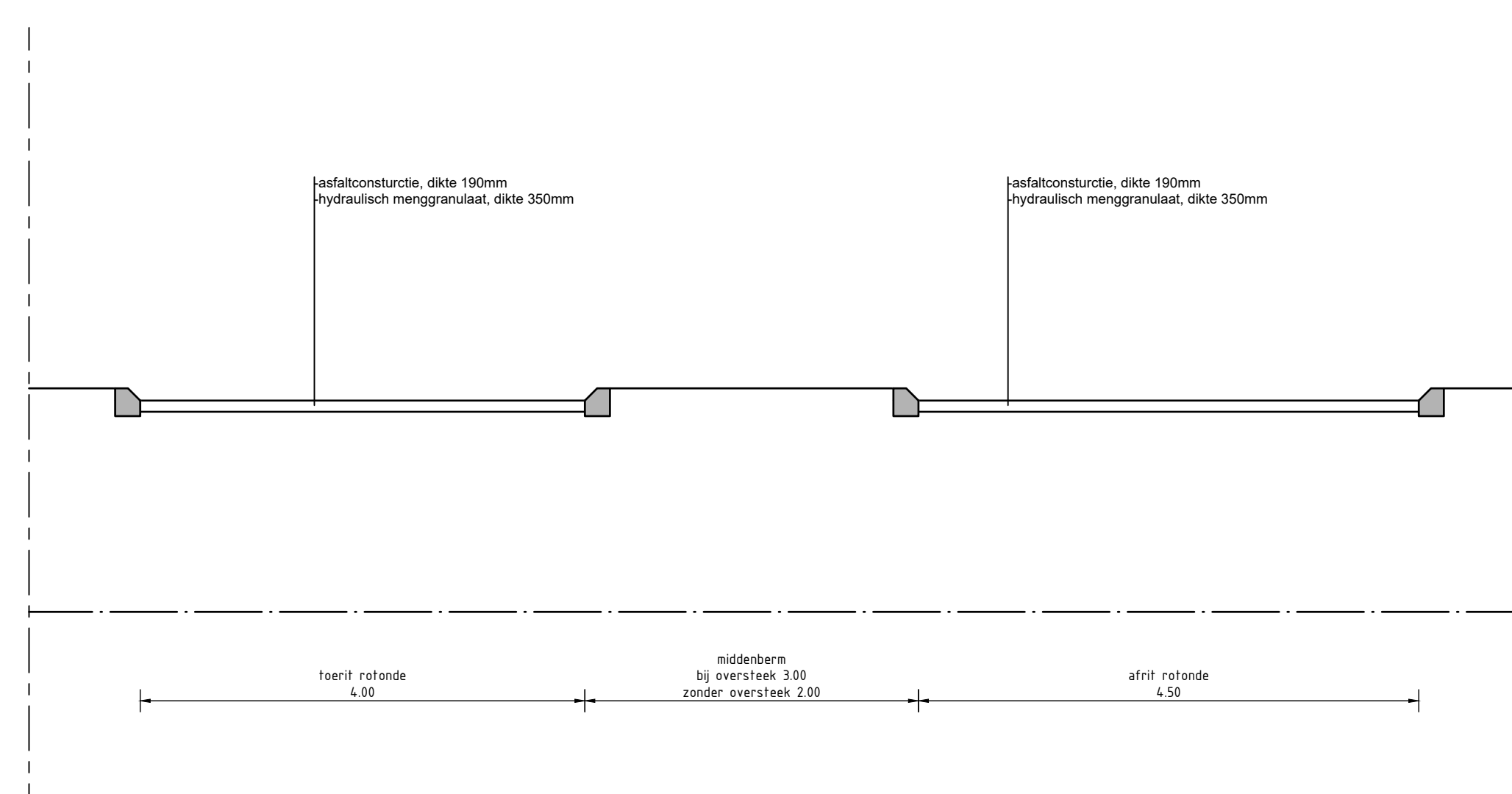


**LEGENDA**

- Bestaande kadastrale grens
- Rasters en hekwerken
- Te handhaven boom
- Te kappen boom
- Te handhaven lichtmast
- Te verwijderen lichtmast
- Ontwerptyp nieuwe situatie
- Rijbaan, asfalt
- Fietspad, asfalt
- Fietspad, betontegels
- Trottoir, betontegels
- Parkeren, betonstraatstenen
- Middenberm, verhoogd, asfalt voorzien van rode streetprint
- Middenberm / ranteelstrook, overrijbaar, asfalt voorzien van rode streetprint
- Groen / heester
- Sazon
- Te planten boom
- Te plaatsen lichtmast

0m 5m 10m 15m 20m 25m



**Gemeente Druen**

PROJECT: Druen, Reconstructie Scharenburg  
ONDERWERP: Verkeerskundig ontwerp Variant A

**BOOT**

Veenendaal  
ruimtelijke informatie  
ruimtelijke inrichting  
ruimtelijk beheer

Wijzigingen  
Datum: 11 jun 2018  
Get: [Signature]

Teleminggever  
Datum: 11 jun 2018  
Tekenaar: po  
Gebruiker: rfb  
Schaal: 1:50 / 250  
Formaat: A0-7x210

Status  
[ ] Ontwerp  
[ ] Concept  
[ ] Definitief  
[ ] Voor uitvoering  
[ ] Revisie

Bestand: K18-0153-001  
Blad: 02